

STANDORT

Stein mit Kreuzen
Begehung : 22.5.1989

Gemeinde : Bregaglia Bondo

Nummer : 7605.B.01

Kanton : GR

Tal : Bregaglia

Ort : in der Lichtung Vöga, sura Mot di Calger

Name : L'an Pëlza da l'an Crusch, Sasc da lan Crusc; Stein Nr.I

Karte : LK 1296 **Koordinaten** : 762.030|133.010|1070 **Höhendifferenz zum Talgrund** : 250 m

LAGE

topographische Lage : im Wald; an einem Abhang, direkt neben einem alten Fussweg; gruppiert mit andern Zeichensteinen

Zahl der gruppierten Steine : 4 (siehe angefügte Situationskizze)

Beziehung zur Umgebung : an einem Aussichtspunkt

relative Höhenlage : auf der Höhe der Maiensässe



GEOLOGIE

Gestein : Gneis

Art : verstückter Felsblock

Erhaltungszustand : leicht rau und angewittert

Oberfläche : fast ganz horizontal und eben

Länge : 170 cm **Breite** : 140 cm **Höhe** : 40 - 60 cm

TYOLOGIE

Zeichnungen : Kreuzformen und einfache Baumformen

Apfelkreuze : 38

Doppelkreuze : 2

Ein Kreuz mit aufgesetztem v und ein Astkreuz (Kreuz mit v-Form an allen vier Armen) machen den Eindruck antropomorpher Figuren.

Fast alle Kreuze weisen an den Enden schalenartige Vertiefungen auf.

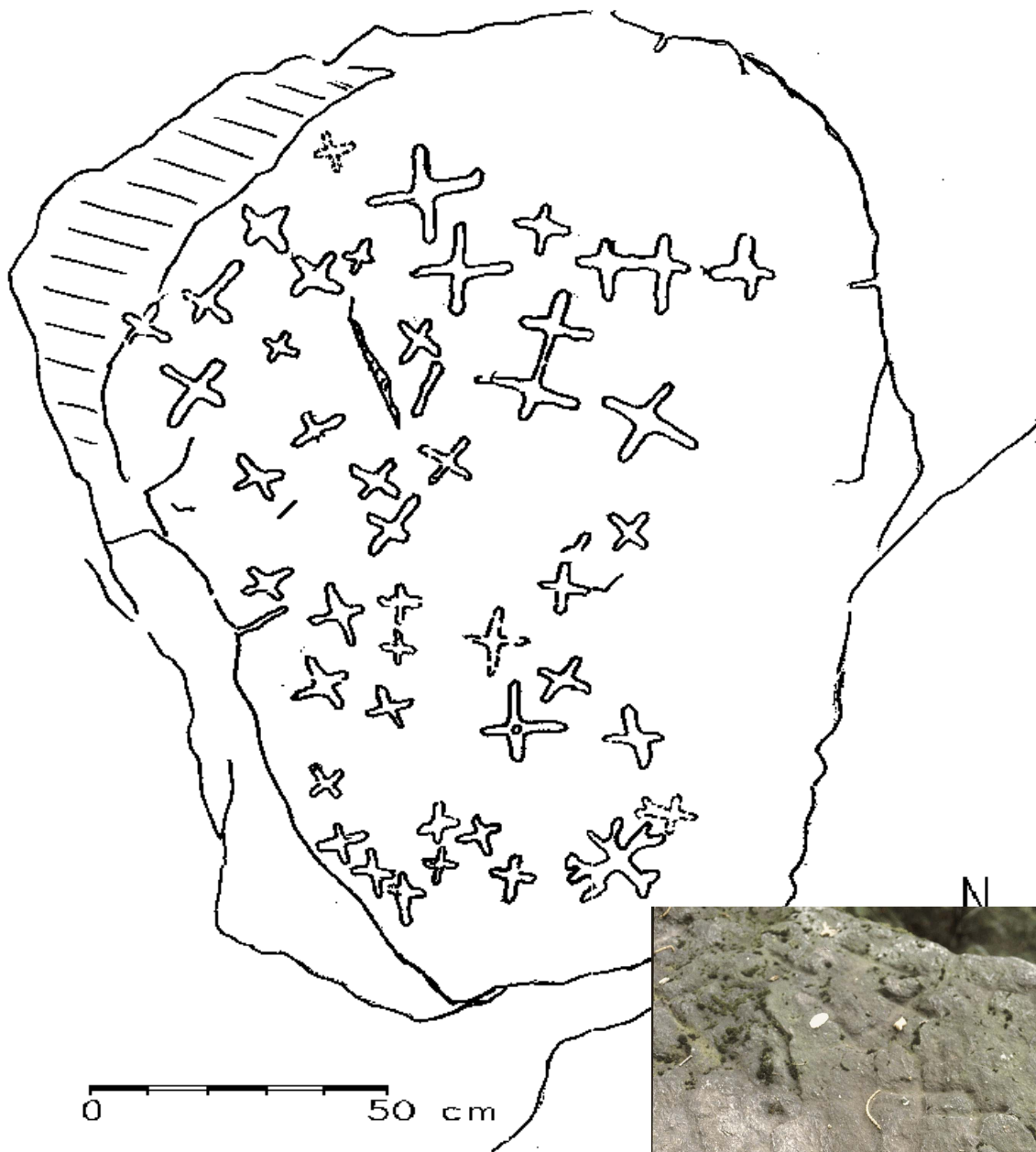
Bewertung : 5 - sicher künstlich gemacht

Datierung : Typ E3*; mittelalterlich ?; es gibt keine Datierungshinweise.

Bibliographie : Brief im Archiv der SGU; 26.JbSGU 1934, 93; Baserga G. 1936, 293; Spahni J.-C. 1950 - 3, 37; Stampa R. 1974, 7 f.; Binda F. 1996, 193.

Abbildung : Zeichnung von Ed.Campell und Foto im Brief im Archiv der SGU; Stampa R. 1974, 9.


Bemerkungen : Wenige Schritte unterhalb der Platte liegt ein grosser Block mit nur einem Kreuz.



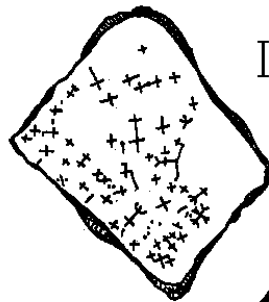
Lan Pëlza da lan Crusc I



Situationsskizze



II



I



III

Lan Pëlza da lan Crusc. Zeichnung nach Ed.Campell 1933.