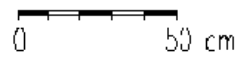
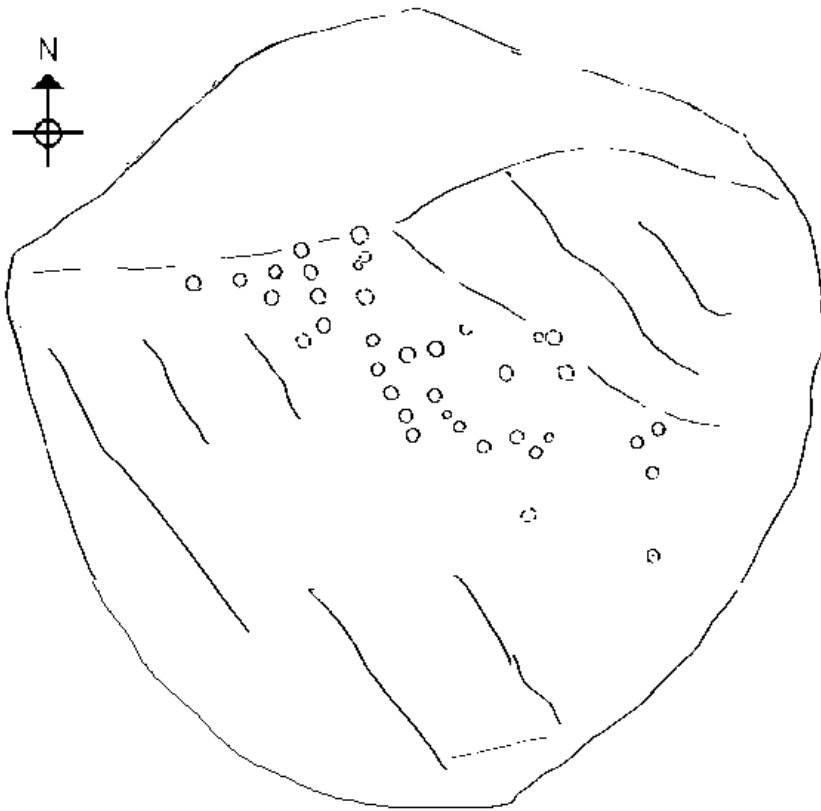


STANDORTSchalenstein
Begehung : 10.5.1981**Gemeinde** : Rochefort**Nummer** : 2203.03**Kanton** : NE**Karte** : LK 1164 **Koordinaten** : 552.530|203.100|751**LAGE****topographische Lage** : im Wald**GEOLOGIE****Gestein** : Gneis**Art** : gletschertransportierter Block (Findling)**Erhaltungszustand** : angewittert**Oberfläche** : gekrümmt; der Block hat eine breit abgerundete Kante, auf der die Schalen angebracht sind**Länge** : 270 cm **Breite** : 200 cm **Höhe** : 130 cm**TYPOLOGIE****SCHALEN****kreisrunde Schalen** : 27**maximale Tiefe** : 1.5 cm


Der grosse Block liegt am Waldrand, wenig westlich vom Block 2203.02; er hat auf der sanft abgerundeten West-Ost-Kante 27 flache Schalen von 2½ bis 5½ cm Ø.

Bewertung : 4 - wahrscheinlich künstlich gemacht**Datierung** : Typ E3b**Bibliographie** : Michaud R. 1980 - 2, 57; Michaud R. 1982, 9 (mit Zeichnung); P.Mitt. Roland Biner 1999**Bemerkungen** : auf der Wiese nördlich von diesem Block soll sich früher einer der schönsten Schalensteine der Gegend befunden haben (Nr. 2203.05); er wurde gesprengt. Vergleiche dazu die Nrn. 2203.18 und 2203.23.



Zeichnung nach Kopie auf Plastikfolie





Zeichnung des Schalenstein 2203.03 von Michaud.

