STANDORT

Schalenstein
Begehung : 31.5.1991

Gemeinde : Gordola
Nummer : 6596.06
Kanton : TI
Ort : Sassalto
Karte : LK 1313 **Koordinaten** : 711.000|116.140|670 **Höhendifferenz zum Talgrund** : 470 m

LAGE

topographische Lage : im Wald; an einem Abhang
Beziehung zur Umgebung : an einem Fussweg

GEOLOGIE

Gestein : Gneis
Art : verstürzter Felsblock
Länge : 100 cm **Breite** : 40 cm **Höhe** : 80 cm

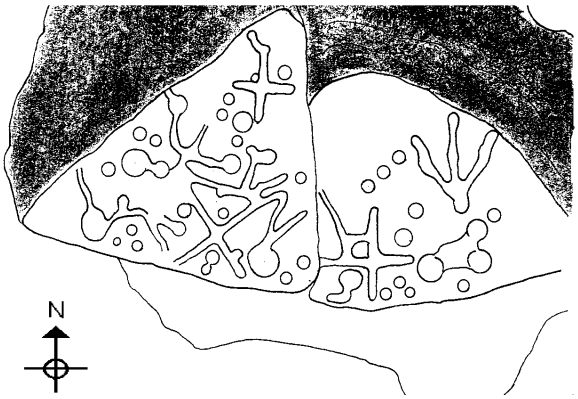

TYPOLOGIE

Schalen : vereinzelte Schalen und rinnenverbundene Schalen
griechische Kreuze : 3

SCHALEN

kreisrunde Schalen : 30
minimaler Durchmesser : 1 cm **maximaler Durchmesser** : 5 cm
minimale Tiefe : 0.5 cm **maximale Tiefe** : 3 cm

Der Block hat ein kompliziertes Rinnenbild mit integrierten Kreuzen und anderen abstrakten Figuren; er liegt einige Meter unterhalb eines Fusswegleins, das von den nahen Maiensäss-Hütten zur nördlich liegenden Schlucht führt (vielleicht zu einer Viehtränke ?). Der Block liegt an einem steilen Abhang mit hervorragender Sicht in die Magadino-Ebene.

Bewertung : 5 - wahrscheinlich künstlich gemacht

Datierung : Typ E3b*

Bibliographie : Binda F. 1987a, Nr. 274; Binda F. 1996, 106.

Abbildung : Skizze bei Binda