STANDORT Schalenstein, vermisst
Begehung : -

Gemeinde : Losone-Arcegno
Nummer : 6618.07
Kanton : TI
Karte : LK 1312 **Koordinaten** : 700.460|113.650|395 [Koordinaten von Geiger]

GEOLOGIE

Gestein : Gneis
Art : Platte des anstehenden Gesteins

TYPOLOGIE

isolierte Schalen : vereinzelte Schalen
kreisrunde Schalen : 16

Von E. Geiger gezeichneten Schalen zwischen Weide und dem nördlich liegenden Seelein (siehe Lageskizze); die Felsplatte konnte trotz intensiven Bemühungen nicht aufgefunden werden.

Bewertung : 3 - unsicher

Bibliographie : Geiger E. 1948a; Korrespondenz von E.Geiger mit dem Archiv der SGU; Spahni J.-C. 1950c, 49; Binda F. 1987a, Nr.474.

Abbildung : Zeichnung von E.Geiger aus dem Archiv der SGU [Stein 'E']; Zeichnung von Binda.

Bemerkung : Lageplan von E.Geiger aus dem Archiv der SGU: siehe bei 6618.03.

F. Binda gibt auf dem Datenblatt die Koordinaten von Geiger mit der Bemerkung, dass ihm die Felspartie von Ausilio Priuli gemeldet worden sei (verifica: 13.6.1995). Nach Binda sind es 16 Schalen mit 3-6 cm Ø un d 2-3 mm (!) Tiefe.

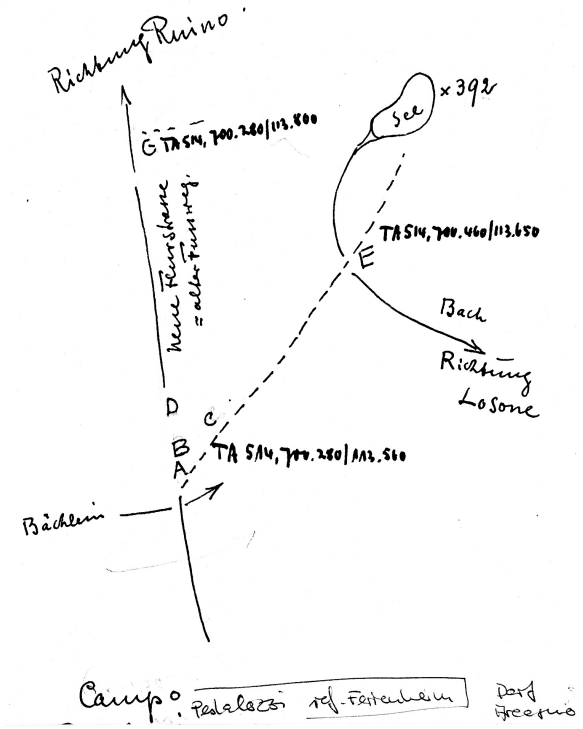

Zeichnung von Geiger ca. 1948

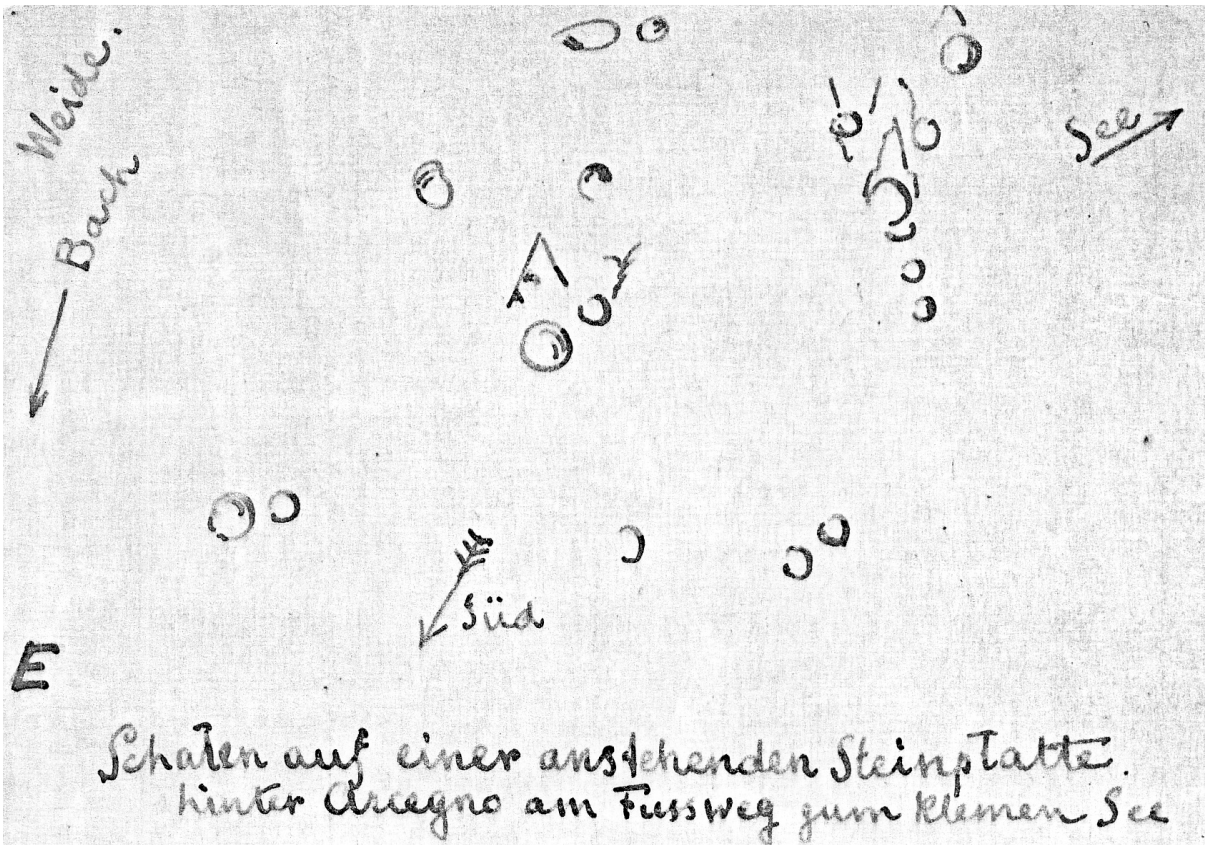
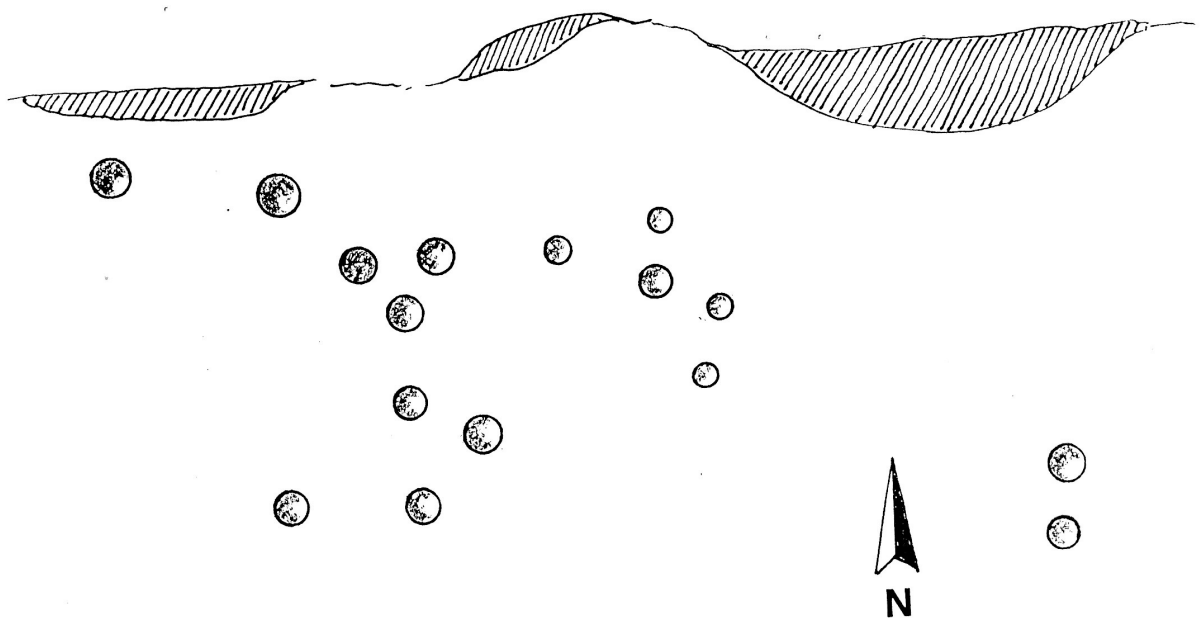
Zeichnung von Binda 1995