STANDORT

Schalen- und Zeichenstein
Begehung : 12.5.1988

Gemeinde : Cevio
Nummer : 6675.02
Kanton : TI
Tal : Valle Maggia
Ort : Boschetto, am Weg von der (1673 neugebauten) Kirche ins Zentrum hinunter
Karte : LK 1291 **Koordinaten** : 689.929|128.936|446 **Höhendifferenz zum Talgrund** : 30 m

LAGE

topographische Lage : in einer Gruppe von Steinen ohne Zeichen
Zahl der gruppierten Steine : 8
Beziehung zur Umgebung : in einem Ortskern

GEOLOGIE

Gestein : Gneis
Art : Mauerstein;
Länge x Breite x Höhe : 70 x 65 x 6 cm
85 x 70 x 25 cm
100 x 100 x 20

TYPOLOGIE

isolierte Schalen : vereinzelte Schalen
verbundene Schalen : vereinzelte Schalen mit Rinnen
Zeichnungen : andere abstrakte Zeichen

SCHALEN

Total 4 + 1 + 15 Schalen.

Die drei Platten dienen als Deckplatten einer Stützmauer am Weg vor dem Haus 24. Die erste der drei Platten (a, unten in der Foto) hatte 4 Schalen von 1 - 9 cm Ø und 1 - 3 cm Tiefe und 3 unregelmässige Vertiefungen; die zweite Platte (b, Mitte) hat 1 konische Schale von 20 cm Ø und 10 cm Tiefe, zwei davon ausgehende Rinnen sowie 3 unregelmässige Vertiefungen; die dritte Platte (c, oben) hat zwei komplizierte Rinnenbilder (nach Leu eine zoomorphe Figur), in welche 10 (nach Leu 15) Schalen von 1 bis 9 cm Ø und 1 bis 5 cm Tiefe einbezogen sind.

Bibliographie : Binda F. 1987a, Nr.59; Leu E.1991. Schalensteine mit Felszeichnungen in Boschetto (Mskr.), Nrn. V, VI, VII; Binda F. 1996, 93;Binda F. 2003, 13 f.; Lehmann S. 2004, 10; P. Mitt. L. Bettosini 2023.

Abbildung : Skizze bei Binda; Leu E. 1991, Fotos S.50 f. : Foto F10 (Platten V - VII), Fotos F11, F12 (Platte VI), Foto F13 (Platte VII), Foto F14 (zoomorphe Figur auf Platte VII).

Bemerkung : Die Platte a ist 2023 verschwunden.

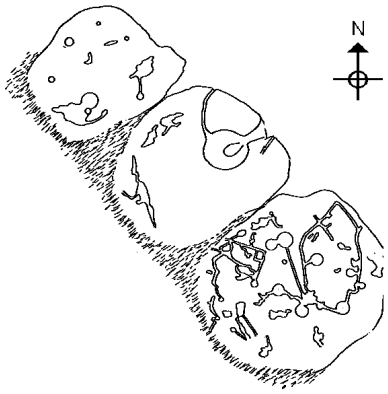

Platte a

Platte b

Platte c

Skizze von F.Binda.

Foto L. Bettosini 2023

Foto L. Bettosini 2023.

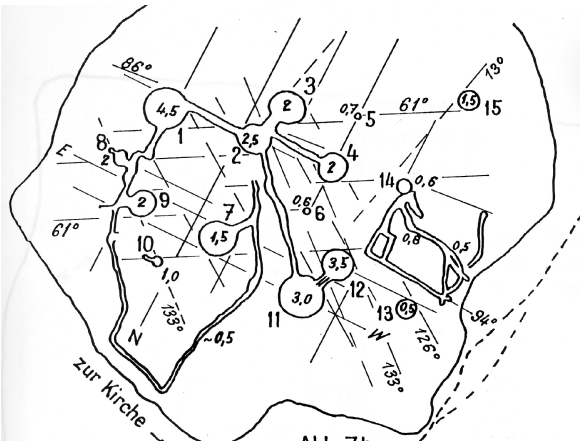

Platte c: Skizze von E. Leu

Platte b
Foto von L. Bettosini 2023



Abrieb der Figur von Platte c, die von E.Leu mit viel Fantasie als zoomorphe Figur (Pferd mit Schale als Sonnenscheibe auf dem Kopf) interpretiert wird (Abb.16 S.26). Er verweist als Vergleich auf das Gürtelblech von Arbedo-Cerinasca.. Länge der Standlinie der Figur: 21 cm.

Skizze des Gürtelblechs von Arbedo-Cerinasca, nach Primas M. 1970. Die südschweizerischen Grabfunde der älteren Eisenzeit und ihre Chronologie.



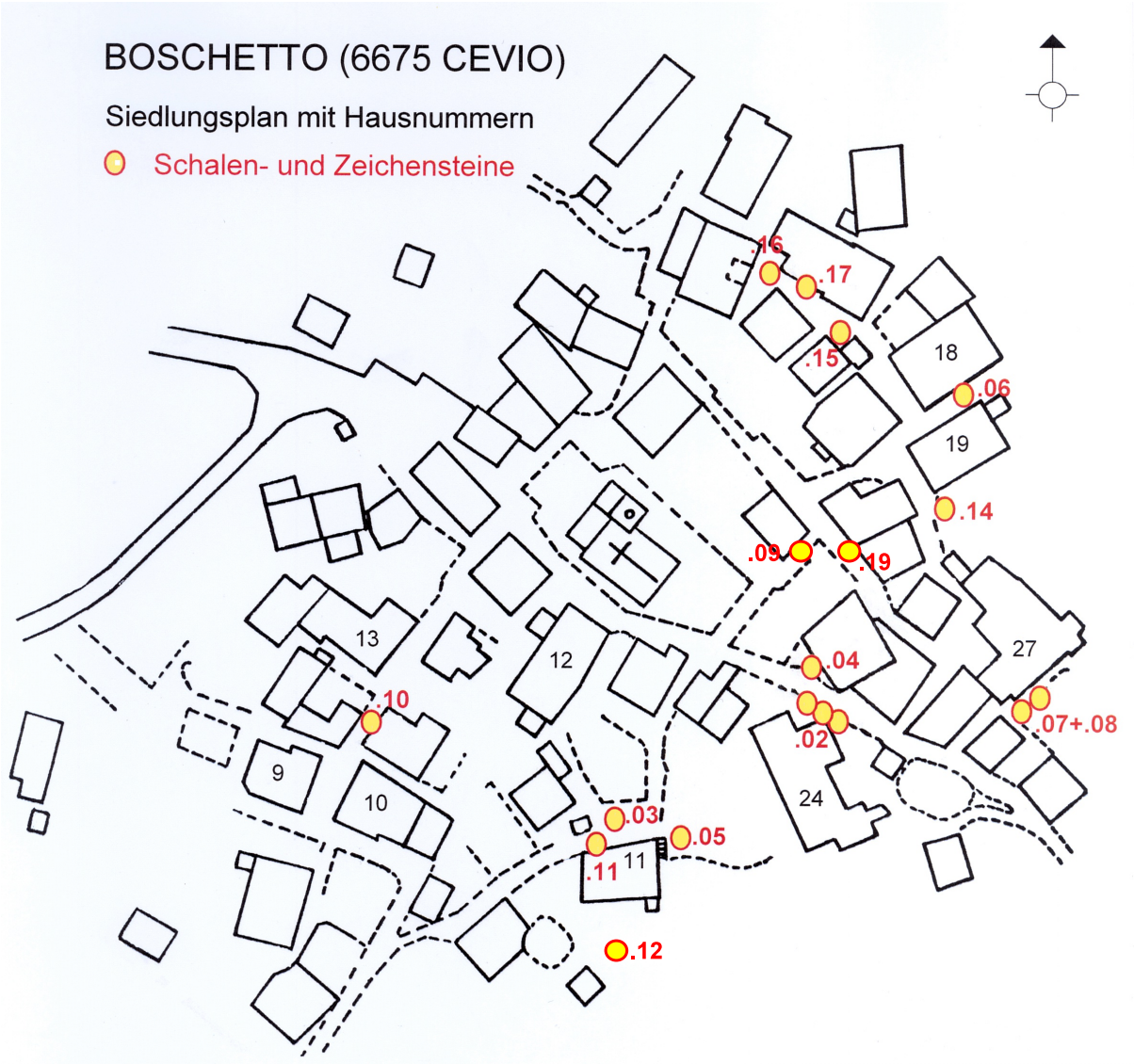
BOSCHETTO (6675 CEVIO)
Siedlungsplan mit Hausnummern
Schalen- und Zeichensteine
.16
.17
.15
18
.06
19
.14
.09
.19
27
.04
.07+.08
.02
24
13
12
.10
9
10
.03
.05
.11
11
.12