STANDORT

Schalenstein
Begehung : -

Gemeinde : Cevio Bignasco
Nummer : 6676.06
Kanton : TI
Tal : Val Bavona
Ort : Randinasca, oberhalb Alp Robiei
Karte : LK 1271 **Koordinaten** : 681.288|143.603|2156

Nicht identifizierte Steine:
Block 1,75 x 0,5 x 0,4 m mit 14 Schalen von 3 - 7 cm Ø und 1 - 2 cm Tiefe, von denen zwei grössere durch eine Rinne verbunden sind, einer breiten Rinne und einem Winkel. Diese Gravuren befinden sich nach Knauer auf einem der grossen 'Felsdächer' des 'splugo di Randinassia', bezeichnet als Stein Nr. 2.
Knauer beschreibt und zeichnet zwei weitere Schalensteine ohne Masse (Stein Nr. 3, S. 216 und Stein Nr. 4, S. 219)

Bibliographie : Knauer D. 1987, 215-219 (Stein Nr. 2, 3 und 4).

Skizzen von D. Knauer

Stein Nr. 2

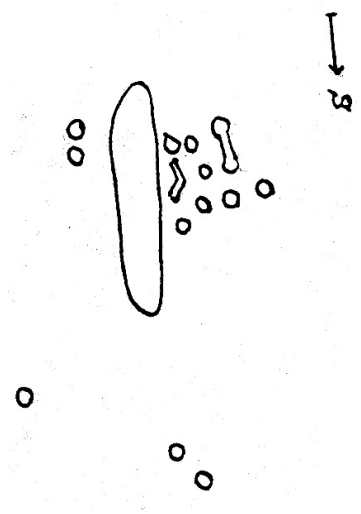

Stein Nr. 3

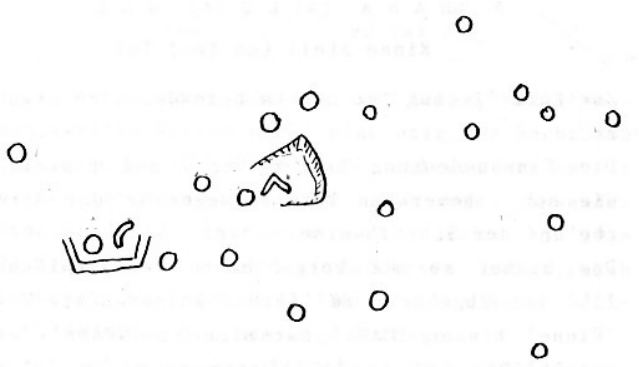

Stein Nr. 4