

STANDORT

Alignement von Menhiren, Menhir mit Schalen
Begehung : 12.10.1982

Gemeinde : Corcelles-près-Concise

Nummer : 1426.C.01

Site N° 111/307.0

ObjetID 3364

ID 4172

Kanton : VD

Karte : LK 1183 **Koordinaten** : 543.840|189.040|470 **Höhendifferenz zum Talgrund** : 0 m
in der LK unter 4 *Menhirs* eingetragen

LAGE

topographische Lage : im freien Feld

GEOLOGIE

Gestein : Gneis

Art : gletschertransportierter Block (Findling)

Erhaltungszustand : angewittert

Breite : 100 cm **Höhe** : 255 cm

TYPLOGIE

isolierte Schalen : vereinzelte Schalen

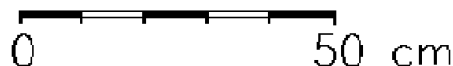
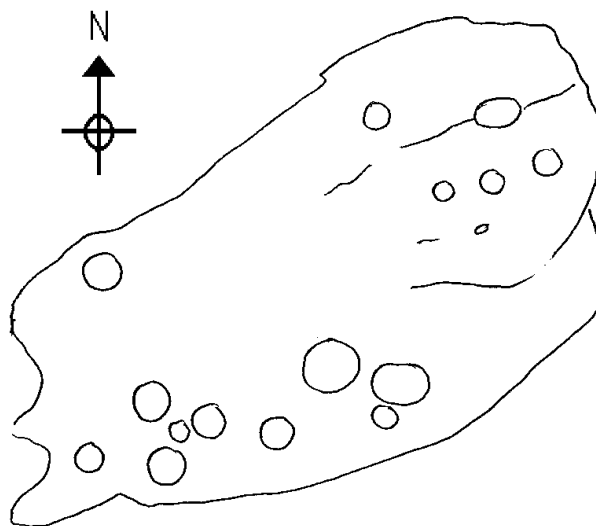
SCHALEN

kreisrunde Schalen : 15

minimaler Durchmesser : 3 cm

maximaler Durchmesser : 9 cm

Pierres longues, Les Pyramides, Menhirgruppe, von denen einer (der südöstliche von 2 m Höhe und 1,9 m Breite) auf der flachen Oberseite 15 schöne bis fragliche runde und ovale Schalen von 3 - 9 cm Ø aufweist. Die Höhe der andern Menhire beträgt 1,7 - 2,3 m.



Die Schalen auf dem Stein in der Südostecke

Bei einer archäologischen Grabung 1994 kamen in der östlichen Verlängerung des südlichen und südöstlichen Menhirs zwei weitere Megalithen in einer kreisförmigen mit runden Steinen gefüllten Grube zum Vorschein. Datierung archäologisch : neolithisch; Datierung von Kohleresten (Grube des südöstlichen Menhirs) : 1786-1703 BC. (ETH-13434).

Bewertung : 5 - sicher künstlich gemacht

Datierung : Typ E3b

Bibliographie : [Du Bois de Montperreux 1844, Tafel I](#); Du Bois de Montperreux 1847, 10; Troyon F. 1868, 258; Martignier D./de Crousaz A. 1871, 212 f.; Vionnet P. 1872, 23 f.; Bridel G. 1872, 23 f.; [Vouga A. 1881, 157 f.](#); [Criblet G. 1895, 185.197](#); Bourgeois 1906, 184-191; Schenk A. 1912, 429-430; Mottaz E. 1914, 515; Heim A. 1919. Geologie der Schweiz, Band I, 210; Mottaz E. 1924, 121; Bourgeois V.-H. 1924, 324; Lindner Ch. 1926, 323; Bourgeois V.-H. 1926, 33, 48; Viollier D. 1927, 133 f.; [Grasset R. 1934, 91](#); [33.JbSGU 1942, 113 f. \(Hofer F.\)](#); Tschumi O. 1949, 663; Spahni J.-C. 1950c, 61; Liniger H. 1969, /3, 34; Liniger H. 1970, /4, 23 (Objekt 108); Flüeler N. 1981; Fehlmann P. 1984, Ann.2, 15 (no 529); [Aubert 1989, 207 \(No VII\)](#); Voruz J.L. 1992, 75. [JbSGU, 37-64](#); Corboud P. et al. 1993 Delacrétaz P. 1994, 25 (Photo), 66, 135 (Photo); [78. JbSGU 1995, 192](#); [Crotti P. et al. 1995, AS 18 /2, 53 ff., 54 \(fig. 14\), 55 \(fig.15\)](#); [Chevalier A. 1995a](#); Chevalier A. 1995b; Hafner A./Suter P.J. 2003 (www); Chevalier A./Burri E. 2016; [www.visinand.ch](#); Wyser 2020.

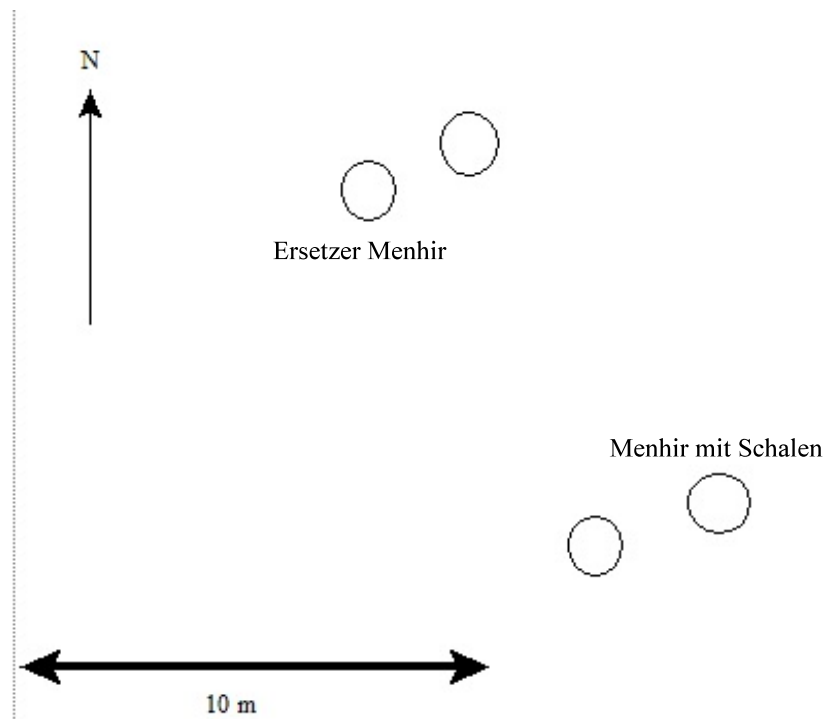
Abbildung : Du Bois de Montperreux F. 1844, Tafel I; Vionnet P. 1872, 23, Fig.16, Tafel XXIV; Vouga A. 1881; 33.JbSGU 1942, 113 f., Abb.29; Spahni J.-C. 1950, Taf. VII; Chevalier/Burri 2016 (diverse).

Bemerkungen : Der Stein in der Nordwestecke wurde erst 1843 (von einem einige Minuten entfernten Bauernhof nahe einem Gehölz) an der Stelle eines im 18. Jahrhundert verschwundenen vierten Menhirs aufgestellt, neben einem kleinen Block, der in der Abbildung von F. Du Bois gezeichnet ist und heute verschwunden ist. Der an der Ecke des Gärtnerhauses der "Ancienne Chartreuse" von La Lance als "boute-roues" angebaute Block (546,4|190,0|440) soll ursprünglich der vierte Menhir der Menhirgruppe gewesen sein (nach einer privaten Mitteilung von B. Vauthier, 26.1.1992).



Der an der Ecke des Gärtnerhauses der
"Ancienne Chartreuse" von La Lance
angebaute Block

Anordnung der vier Menhire





Zeichnung von Frédéric Du Bois 1844





Der südliche und der südöstliche Menhir

Foto der Schalen auf dem südöstlichen Menhir



