STANDORT Zeichensteine
Begehung : 3.8.1990

Gemeinde : Salvan
Nummer : 1922.02
Kanton : VS
Ort : an der Strasse nördlich vom Bahnhof
Karte : LK 1325 **Koordinaten** : 567.790|107.910|938

GEOLOGIE

Gestein : teilweise geschiefertes Karbon-Konglomerat (Sandstein)
Art : Felsplatte des anstehenden Gesteins

Reihenförmig angeordnete Vertiefungen von 40 bis 80 cm Ø an der 5 m hohen Felswand, die vermutlich bei der Gewinnung von Mühlsteinen entstanden.

Bewertung : 5 - sicher künstlich gemacht

Bibliographie : Reber B. 1891e, 6 (mit Abb.); Reber B. 1892b, 99; Heierli J./Oechsli W. 1896, 176; Gross J. 1923; Spahni J.-C. 1950b, 71 ff.; Anderson T. et al. 1999, AS 22 /4, 182 - 189.

Abbildung : Reber B. 1891 - 5, 6 (Foto).

Bemerkungen : Ebensolche Vertiefungen sollen am Weg zwischen Vernayaz und Salvan zu sehen sein und „mitten in den Skulpturen des Rocher du Planet" [1922.01]. Eine archäologisch untersuchte römische Abbaustelle für Mühlsteine aus Sandstein befand sich in Châble-Les Saux (FR); siehe Andersen T., Villet D., Serneels V. 1999. Die Durchmesser der dort gefundenen (missratenen) Rohlinge betragen dort ca. 35 - 45 cm, die Negativformen haben also vergleichbare Masse wie die Vertiefungen in Salvan.

Foto von B. Reber 1891.

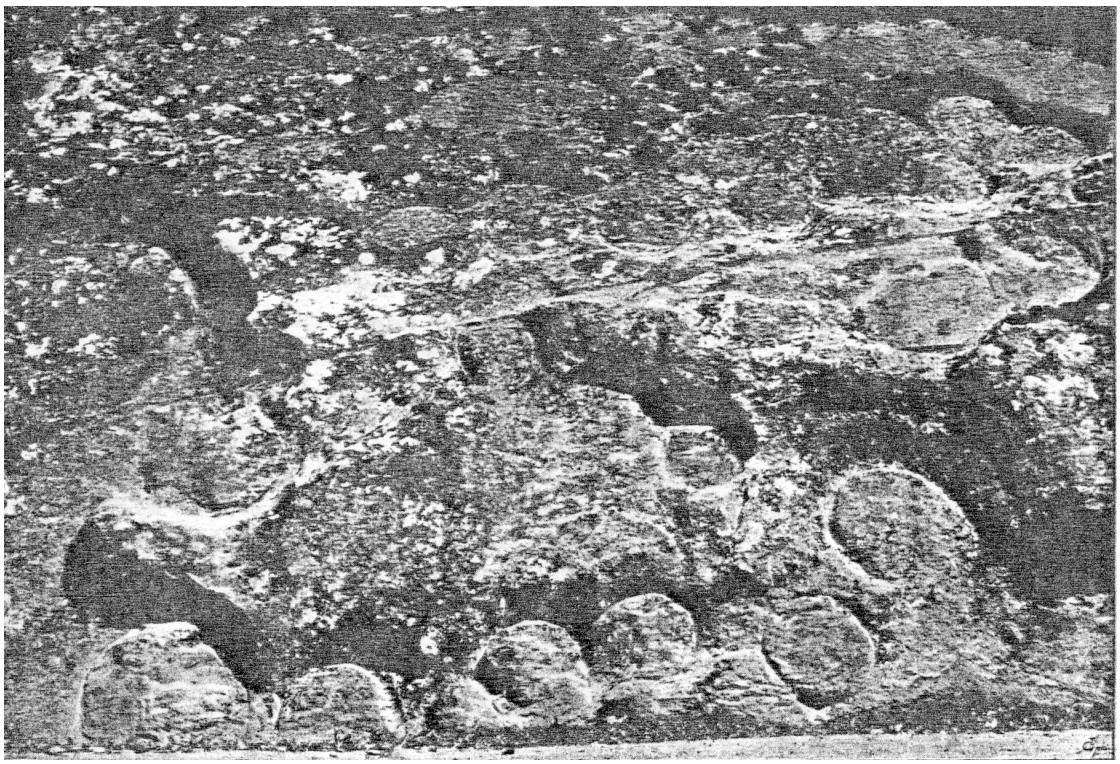

Die gleiche Situation 1990. Die unteren Vertiefungen an der Strasse sind überdeckt und zum Teil weggeschlagen.



Detail